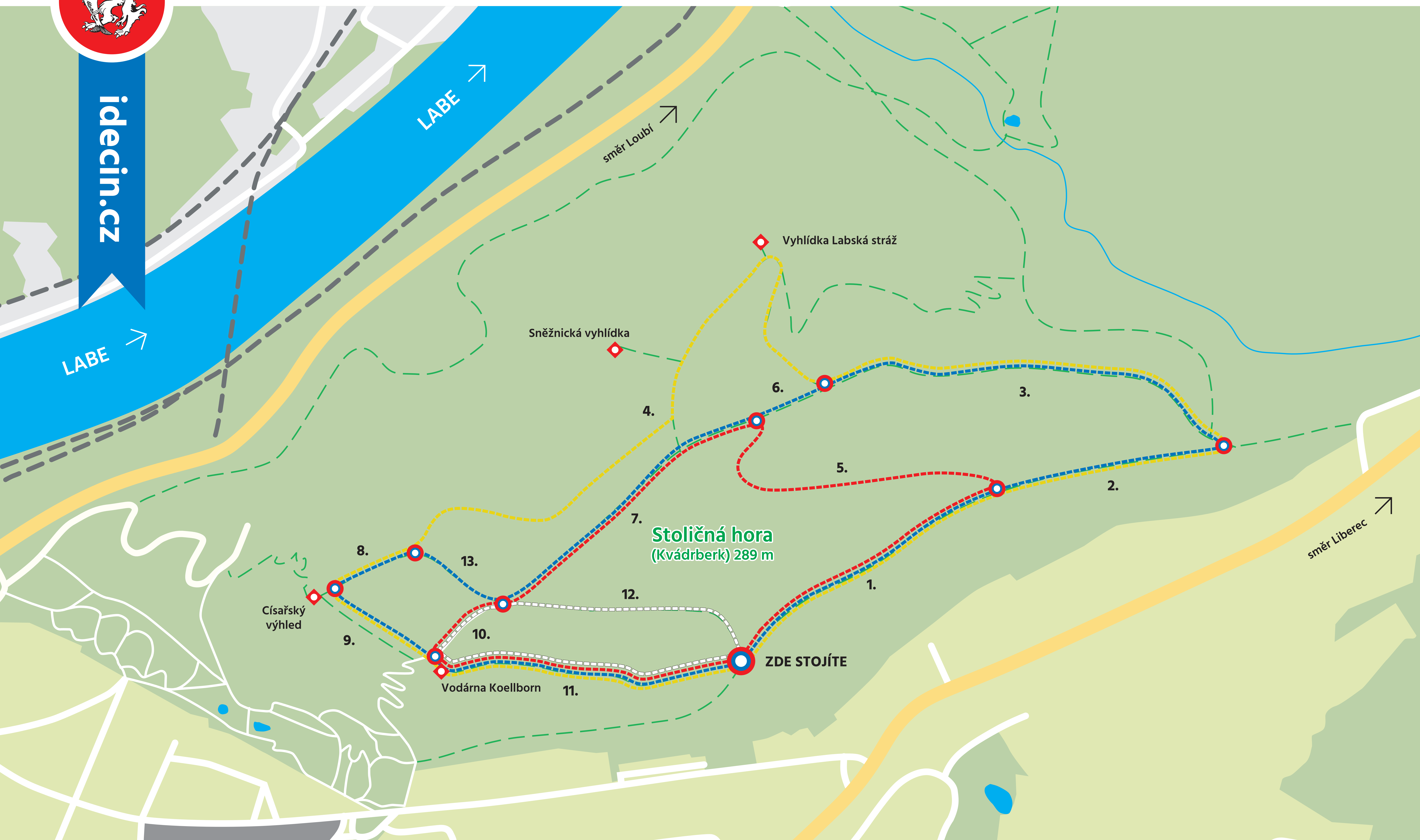





# BĚŽECKÉ TRASY NA KVÁDRBERKU



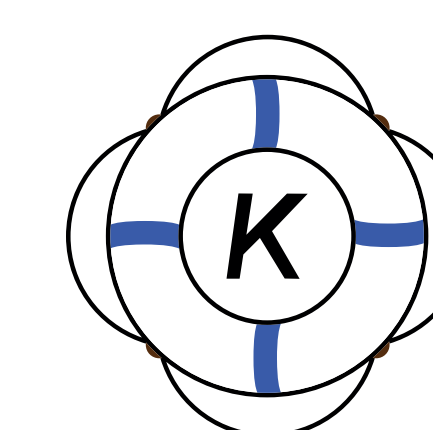
Tyto běžecké okruhy jsou vhodné pro všechny věkové kategorie, lze je využívat i pro další aktivity jako je např. Nordic Walking. Každý si zde najde trať s vyhovující obtížností i délkou. Vyzkoušejte si tedy své schopnosti a seznamte se těmito okruhy. Děkujeme všem návštěvníkům běžeckých tras Kvádrberku.

## OZNAČENÍ A DÉLKA TRAS

- |                |                   |
|----------------|-------------------|
| Vodárna - 750m | Trojka - 2410m    |
| Obůrka - 1450m | Vyhliídky - 2750m |

## Délky jednotlivých úseků

- |          |           |           |
|----------|-----------|-----------|
| 1. 352 m | 6. 164 m  | 11. 389 m |
| 2. 293 m | 7. 332 m  | 12. 323 m |
| 3. 510 m | 8. 84 m   | 13. 134 m |
| 4. 990 m | 9. 152 m  |           |
| 5. 348 m | 10. 103 m |           |



Značení na okruzích instalovala KONKORDIA Děčín ve spolupráci s Magistrátem města Děčín a Lesním úřadem Děčín. Pro připomínky, dotazy nebo informace pište na email [konkordiac@gmail.com](mailto:konkordiac@gmail.com).